





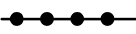

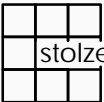




### Zeichenerklärung

-  Wohnbauflächen
-  Private Grünflächen
-  Hausgärten
-  Knickschutzstreifen
-  Maßnahmenflächen
-  Erhaltung von Knicks
-  Abgrenzung unterschiedlicher Nutzung
-  Grenze räumlicher Geltungsbereich des Ursprungsplanes

Gemeinde Witzhave  
Bebauungsplan Nr. 8, 1. Änderung

 stolzenberg@planlabor.de

Planzeichnung, BA 01.03.2016  
Auslegungsexemplar gem. § 3 (2) BauGB