





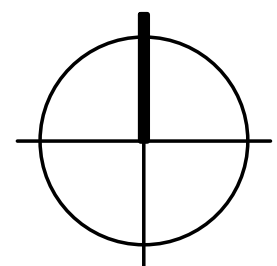


Zeichenerklärung

-  Baugrenze
-  Ein- bzw. Ausfahrt
-  Grünfläche, Privater Schutzstreifen
-  Fläche zum Anpflanzen von Bäumen
-  Grenze des räumlichen Geltungsbereichs
-  OD KM 4.4 33 Ortsdurchfahrtsgrenze



M. 1 : 1.000

Gemeinde Lankau
Einbeziehungssatzung Nr. II
Dorfstraße



stolzenberg@planlabor.de

Planzeichnung, GV 29.09.2016
Auslegungsexemplar gem. § 34 (6) BauGB