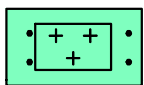


## Zeichenerklärung




Waldfriedhof




Umgrenzung von Flächen für Maßnahmen




Grenze des räumlichen Geltungsbereichs



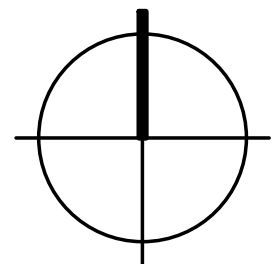
Naturschutzgebiet



FFH Gebiet DE 2329-391  
"Wälder des Herrenbruch u.  
des Koberger Forstes"



EU - Vogelschutzgebiet  
DE 2328-491 "Waldgebiete  
in Lauenburg"



M. 1 : 1.000

Gemeinde Koberg  
Flächennutzungsplan, 10. Änderung



stolzenberg@planlabor.de

Planzeichnung, GV 05.04.2018  
Auslegungsexemplar gem. § 4 a (3) BauGB